



CLUBE DE ORIENTAÇÃO DE SANTIAGO

Fundado em 1 de dezembro de 1998

CNPJ: 02.997.635/0001-30
cosantiago1998@gmail.com

 orientacao_santiago

 orientacao.santiago

XXIX CAMPEONATO GAÚCHO DE ORIENTAÇÃO 1ª Etapa - 19 e 20 de março de 2022 Complexo de Instrução Invernada Reiuna – Santiago-RS



A Federação gaúcha de Orientação (FGO) e o Clube de Orientação de Santiago (COS), em parceria com a 1ª Brigada de Cavalaria Mecanizada e a Prefeitura Municipal de Santiago-RS, têm a honra de convidá-lo para participar do XXIX Campeonato Gaúcho de Orientação, a ser realizado em Santiago – RS, no Complexo de Instrução Invernada Reiuna, nos dias 19 e 20 de março de 2022, Percursos Sprint e Longo, respectivamente.

COMISSÃO ORGANIZADORA

Função	Nome	Telefone	e-mail
Diretor do evento	Jocemar Riva	(55) 99940 0957	jrmapasecursos@gmail.com
Diretor Técnico	Vilmar Silveira Reginaldo	(55) 99961 8964	vilmarsr@hotmail.com
Traçadores de percursos	Jocemar Riva	(55) 99940 0957	jrmapasecursos@gmail.com
	José Roberto Lesonier Grilo Junior	(55) 98422 1176	sgtlesonier@gmail.com
Mapeadores	Jocemar Riva	(55) 99940 0957	jrmapasecursos@gmail.com
	José Roberto Lesonier Grilo Junior	(55) 98422-1176	sgtlesonier@gmail.com
Controlador de Partida	Vilmar Silveira Reginaldo Giovanni Malfatti Bom	(55) 99961 8964	vilmarsr@hotmail.com
Controlador de Chegada	José Renato Perazzolo Erbes Jaime Luis de Souza	(55) 99939 4290	jrpe1968@gmail.com
Gerente de Arena	A cargo do Esquadrão Comando da 1ª Brigada de Cavalaria Mecanizada		
Assistência e resgate	A cargo do 9º Batalhão Logístico		
Estacionamento e acesso	A cargo do 1º Pelotão de Polícia do Exército Mecanizado		
Controle de apuração	José Roberto Lesonier Grilo Junior Luiz Abrão Carlotto	(55) 98422 1176	sgtlesonier@gmail.com
Gestor de segurança	A cargo do 1º Pelotão de Polícia do Exército Mecanizado		
Diretor administrativo	José Renato Perazzolo Erbes	(55) 99939 4290	jrpe1968@gmail.com
Secretaria	Leonardo Viana Ludimila dos Santos Riva Soares	(55) 99682 1385	leonardo-- viana@hotmail.com
Gerente de logística	Leonardo Dias Minuzzi Luiz Antonio dos Santos	(55) 99911 6048	alexmasteloto@hotmail.com
Gerente de mídia e marketing	Paola Teixeira Estivaleta Lesonier Genaro Gabriel Flores de Vargas	(55) 98422 1176	paolaestlesonier@gmail.com
Tesoureiro	José Roberto Lesonier Grilo Junior	(55) 98422 1176	sgtlesonier@gmail.com
Assistente de informática	A cargo do Esquadrão Comando da 1ª Brigada de Cavalaria Mecanizada		
Equipe de percurso	Márcio Luiz Carvalho de Souza Cidinei Tambara Canterle Alex Rosado Masteloto Leonardo Dias Minuzzi		

INFORMAÇÕES

- Endereço: Rua Fausto Ramalho nº 457 - CEP: 97707-036 – Santiago-RS
- e-mail: cosantiago1998@gmail.com
- Telefone: Jocemar Riva (55) 99940 0957
- Página no Facebook: [@orientacao.santiago](https://www.facebook.com/orientacao.santiago)
- Perfil no Instagram: [@orientacao_santiago](https://www.instagram.com/orientacao_santiago)

LOCAL DO EVENTO

- Complexo de Instrução Invernada Reiuna (REIUNA) – Acesso pela BR 287 (Rodovia da Integração) - Coordenadas: 29° 7'37" S - 54° 55'8" W – Santiago-RS

DATAS E TIPO DE COMPETIÇÃO

- **DATAS (mudanças autorizadas pelo árbitro do evento)**

Data	Horário	Atividade
19 Março 2022 (sábado)	até 13:00	Preparativos / Montagem da estrutura
	até 13:30	Recepção aos clubes e atletas
	14:00	Partida do percurso sprint
	16:30	Premiação do percurso sprint
	17:00	Encerramento das atividades do percurso sprint
20 Março 2022 (domingo)	até 09:00	Recepção às equipes, clubes e atletas
	09:00	Cerimônia de abertura do XXIX CGO 2022
	09:30	Partida do percurso longo (tipo floresta)
	12:00 – 13:30	Almoço
	13:30	Premiação percurso longo (tipo floresta)
17:00	Encerramento das atividades do XXIX CGO 2022	

- **TIPOS DE COMPETIÇÃO**

- De acordo com o Regulamento do XXIX Campeonato Gaúcho de Orientação 2022.

CATEGORIAS

- Conforme previsto nas Regras Gerais de Orientação Pedestre (RGOP) e o Regulamento de Competições 2021, da Confederação Brasileira de Orientação (CBO), de acordo com o Regulamento do XXIX Campeonato Gaúcho de Orientação 2022 (Damas e Homens).

Faixa etária	Grau de dificuldade
D/H Infantil (até 12 anos)	N-B
D/H Juvenil (13 a 16 anos)	N-B-A-E
D/H Junior (17 a 20 anos)	N-B-A-E
D/H Adulto (qualquer idade)	N-B-A-E
D/H Máster (35 a 44 anos)	N-B-A
D/H Sênior (45 a 54 anos)	N-B-A
D/H Veterano (55 a 64 anos)	N-B-A
D/H VIP (65 anos e acima)	N-B
D/HN1 (até 10 anos)	N
D/HN2 (até 11 a 14 anos)	N
D/HN3 (15 anos acima)	N

Categorias Especiais	D/H Militar	B
	D/H Estudante	N
	D/H Desbravador	N

OPORTUNIDADE PARA TREINAMENTO

- Não haverá.

ÁREA EMBARGADA

- Complexo de Instrução Invernada Reiuna - Santiago-RS, conforme figura abaixo.



RESPONSABILIDADE

- De acordo com as Regras de Orientação Pedestre (ROP-2021), da Confederação Brasileira de Orientação (CBO), deve ser observado e divulgado o seguinte:
- “Regra 42 -Os competidores que participam de uma prova são responsáveis pelos riscos e acidentes que venham a sofrer no deslocamento, concentração e execução dos percursos. O seguro contra acidentes é de responsabilidade do atleta ou do clube a que ele pertence”.

INSCRIÇÕES

- As inscrições para a 1ª Etapa XXIX CGO serão feitas diretamente no site da FGO www.fgo.esp.br, através do link abaixo e respeitando os valores e data-limite, conforme segue:
- **Link para inscrição:** <https://fgo.esp.br/evento/1044>
- **Validação:** somente serão validadas com o comprovante de depósito ou de transferência anexo.
- **Pagamento:** BANCO DO BRASIL em nome do Clube de Orientação de Santiago Agencia 0353-0 – Conta Corrente: 6218-9 ou PIX (CNPJ): 02.997.635/0001-30.
- As Inscrições para as “categorias especiais”: **D/H Militar B, D/H Estudante N e D/H Desbravador N** devem ser feitas através de formulário específico <https://forms.gle/BZoua34H5edGr13N6>. Os atletas possuidores de Si-Card deverão informar

o número no ato da inscrição e os comprovantes de pagamento deverão ser remetidos para o e-mail cosantiago1998@gmail.com.

1º Prazo – 20 de fevereiro de 2022

Atletas	Percurso Longo	Percurso Sprint
Atleta filiado, categorias H/D 10 até H/D 16 (inclusive)	R\$ 45,00	R\$ 30,00
Atleta filiado, categorias H/D 18 e sucessivas	R\$ 65,00	R\$ 50,00
Atleta filiado, H/D assistido (Regra 45)	R\$ 22,50	R\$ 15,00
Aluguel do SI-Card	R\$ 5,00	R\$ 5,00
Categorias Especiais	R\$ 25,00	R\$ 20,00

2º Prazo – 9 de março de 2022

Atletas	Percurso Longo	Percurso Sprint
Atleta filiado, categorias H/D 10 até H/D 16 (inclusive)	R\$ 55,00	R\$ 40,00
Atleta filiado, categorias H/D 18 e sucessivas	R\$ 75,00	R\$ 60,00
Atleta filiado, H/D assistido (Regra 45)	R\$ 27,50	R\$ 20,00
Aluguel do SI-Card	R\$ 5,00	R\$ 5,00
Categorias Especiais	R\$ 30,00	R\$ 25,00

Inscrição fora do prazo (se autorizado pelo árbitro e diretor geral do evento)

Atletas	Percurso Longo	Percurso Sprint
Atleta filiado, categorias H/D 10 até H/D 16 (inclusive)	R\$ 80,00	R\$ 60,00
Atleta filiado, categorias H/D 18 e sucessivas	R\$ 100,00	R\$ 80,00
Atleta filiado, H/D assistido (Regra 45)	R\$ 40,00	R\$ 30,00
Atleta filiado, Categorias Aberto	R\$ 100,00	R\$ 80,00
Aluguel do SI-Card	R\$ 5,00	R\$ 5,00
Categorias Especiais	R\$ 40,00	R\$ 30,00

Observação: Para famílias com **3 ou mais inscritos**, será feito preço especial, a combinar. Fazer contato exclusivamente pelo WhatsApp (55) 99940 0957.

Atenção: em caso de dano ou **extravio do SI-Card alugado**, no ato da devolução do mesmo o atleta ou clube deverá indenizar o COS o valor de **R\$ 330,00 (trezentos e trinta reais)**.

Observações:

- Valores acima já englobam as Taxas para CBO e FGO de acordo com respectivos Regimentos de Taxas 2021.
- Atletas com pendências de anuidades com (CBO e FGO) deverão regularizar suas pendências junto as respectivas entidades. Os atletas devem consultar seus presidentes ou diretamente os conselheiros da CBO para verificarem se possuem pendências.
- O Atleta **assistido** está sujeito à comprovação junto a secretaria do Clube Organizador e, de acordo com o constante da **Portaria nº 01, de 17 de fevereiro de 2016**.
- Os atletas que possuem o SI-Card próprio, deverão informar o número no ato da inscrição.
- **Inscrições no dia do evento: “NÃO SERÃO ACEITAS”.**
- **Devolução do valor da INSCRIÇÃO:** não será devolvido após prazo final das inscrições.

PECULIARIDADES DO EVENTO

- O percurso sprint (19 Mar 22) também será valido para o compute da pontuação para a 1ª Etapa do X Campeonato Municipal de Santiago 2022 (X CMOS 2022).

- Os atletas que estiverem participando apenas da 1ª Etapa do X CMOS 2022 devem fazer as inscrições através de formulário específico <https://forms.gle/zaDGS5DYaDZCAgpJ8>
- Os atletas possuidores de Si-Card deverão informar o número no ato da inscrição.
- Os comprovantes de pagamento deverão ser remetidos para o e-mail cosantiago1998@gmail.com.
- **Conta para depósito: C O SANTIAGO, Banco Brasil, agencia 0353-0, conta 6218-9 ou PIX CNPJ: 02.997.635/0001-30.**

Atletas	1º Prazo – 20 Fev 22	2º Prazo – 9 Mar 22
Associado ao COS até 16 anos (inclusive)	R\$ 15,00	R\$ 20,00
Associado ao COS 17 anos em diante	R\$ 25,00	R\$ 30,00
Não associado até 16 anos (inclusive)	R\$ 25,00	R\$ 30,00
Não associado 17 anos em diante	R\$ 35,00	R\$ 40,00
Associado ao COS amparado pela Regra 45 (CBO)	R\$ 7,50	R\$ 10,00
Estudante cadastrado ao COS	R\$ 7,50	R\$ 10,00
Aluguel do SI-Card	R\$ 5,00	R\$ 5,00

- Todas as inscrições recebidas após as 0:00 de 10 de março de 2022, serão computadas no PERCURSO ABERTO.

- **Inscrições no dia do evento: “NÃO SERÃO ACEITAS”.**

- O XXIX CGO 2022 (20 Mar 22) será comemorativo ao “Centenário da 1ª Brigada de Cavalaria Mecanizada”.

- As inscrições para a competição entre Organizações Militares, alusiva aos 100 anos de criação da 1ª Brigada de Cavalaria Mecanizada serão feitas diretamente nas unidades militares, em ficha de inscrição específica, a ser remetida aos interessados, respeitando a data limite estabelecida em documento especificado pelo Comando da 1ª Brigada.

PREMIAÇÃO

- De acordo com o Regulamento do XXIX CGO 2022.

ALIMENTAÇÃO, HIDRATAÇÃO E TRANSPORTE

- Alimentação: no local do acampamento há disponibilidade de churrasqueiras.
- As informações a respeito do almoço do dia 20 Mar 22, serão divulgadas no Boletim Nr 3.
- Será disponibilizada água na chegada e durante o percurso longo (20 Mar 21).
- Transporte: por conta dos clubes ou participantes.
-

DESCRIÇÃO DO TERRENO, CLIMA E RISCOS

- **Terreno**

- Percurso Sprint

A área do percurso sprint, se concentra na Sede do Complexo Reiuna e Sede Campestre do GSSGS. É composta de campos abertos de corrida livre, áreas com vegetação nativa de corrida fácil, áreas de árvores esparsas de corrida livre, áreas com vegetação nativa fechada formando muitos bosques, com “corredores” limpos ou com vegetação rasteira e moitas esparsas, muitas cercas transponíveis, algumas intransponíveis e poucas construções.

As cercas marcadas no mapa como intransponíveis, mesmo que possam ser transpostas pelos competidores, não podem ser cruzadas sob pena de desclassificação, conforme o Nr 17.2 das Regras para Competições de Orientação Pedestre 2022 da IOF, disponível no site da CBO.

- Percurso Longo

A vegetação predominantemente da área é de mata nativa, áreas com muitos bosques e árvores esparsas e campos abertos para o gado (símbolo 403 das ISOM 2017-2). A vegetação nativa predominante é de boa visibilidade (símbolo 406 das ISOM 2017-2), possuindo partes onde a corrida é fácil (símbolo 405 das ISOM 2017-2). Próximo aos cursos d'água pode ocorrer a presença de moitas de taquara nativa, que estão secas devido ao seu ciclo de vida terminar com a morte dos indivíduos após o florescimento, porém ainda possui espinhos perigosos. Nos locais onde há presença de vegetação nativa de progressão difícil foi utilizado o símbolo 408 e 410 das ISOM 2017-2. Devido à estiagem prolongada, a vegetação está com visibilidade melhor do que o normal.

Importante: recomendamos uso de caneleira e camiseta de manga comprida.

O relevo é variado entre 300 a 410 metros de altitude no ponto mais alto, com formação de talwegues e colinas rasas, acidentadas que mais se destacam no mapa. Há presença de muitas e áreas com pedras, determinadas no mapa.

A área possui poucas trilhas e estradas sem tráfego de veículos (símbolo 504 e 505 da ISOM 2017-2) e uma pequena quantidade de trilhas (símbolo 506, 507 e 508 da ISOM 2017-2). Devido à estiagem prolongada, as trilhas (símbolo 506, 507 e 508 da ISOM 2017-2) estão com visibilidade prejudicada no terreno.

Há pequena quantidade de cercas e construções na área.

Na parte de hidrografia, destacam-se os pequenos córregos, pequenos lagos e açudes.

- **Clima**

Na época do evento o clima do local apresenta-se ameno, com temperaturas médias entre 18°C a 30°C.

- **Riscos**

As áreas marcadas no mapa como “Fora de prova” (símbolo 709 das ISOM 2017-2) devem ser evitadas para a segurança dos atletas.

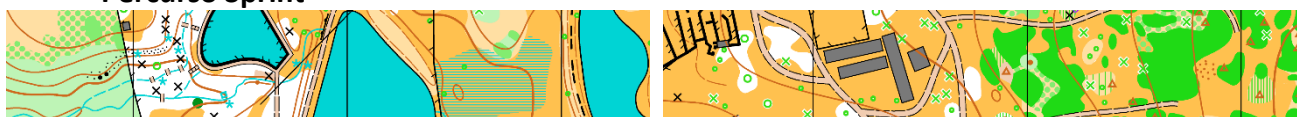
Na área da competição, há presença de poucos penhascos e áreas perigosas.

ESCALA E EQUIDISTÂNCIA DOS MAPAS

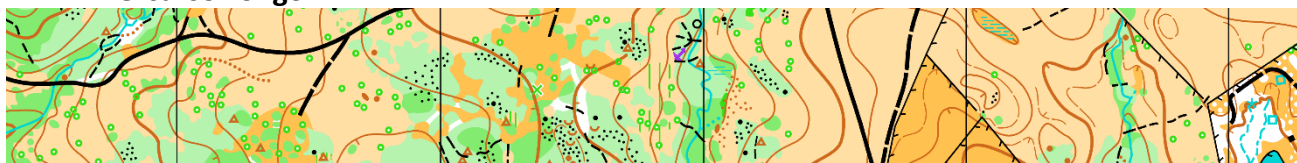
- Os mapas não serão inéditos. O mapa anterior estará disponível no site da FGO: <https://fgo.esp.br/evento/1044>
- Percurso Sprint: confeccionado de acordo com as Especificações Internacionais para Mapas de Orientação Sprint (ISSprOM 2019-2), na escala de 1:4.000, com equidistância de 2,5 metros.
- Percurso Longo: confeccionado de acordo com as Especificações Internacionais para Mapas de Orientação (ISOM 2017-2), na escala de 1:10.000 ou 1:7.500, com equidistância de 5 metros.

EXTRATO MAPAS

- **Percurso Sprint**



- **Percurso Longo**



PERCURSOS

- **Percurso Sprint** (distância e desnível calculados na melhor rota)

Grupo	Percurso	Categorias	Escala 1:4.000		
			Dist (m)	Desn	Pontos
1	E1	H Adulto E	3.310	60	20
2	E2	D Adulto E - H Junior E	2.990	60	19
3	E3	H Juvenil E - D Junior E - D Juvenil E	2.640	57	18
4	A1	H Adulto A	2.740	60	20
5	A2	H Master A	2.510	55	19
6	A3	H Senior A - H Junior A	2.280	50	19
7	A4	H Veterano A - D Adulto A	2.160	47	19
8	A5	H VIP A - D Master A - D Junior A	1.880	37	19
9	A6	H Juvenil A - D Senior A - D Veterano A	1.740	35	17
10	A7	D VIP A - D Juvenil A	1.350	30	15
11	B1	H Adulto B	2.360	45	20
12	B2	H Master B - H Junior B	2.080	42	18
13	B3	H Senior B - D Adulto B	1.970	42	17
14	B4	H Veterano B - H Juvenil B - D Master B D Junior B - H Militar B - Aberto	1.820	42	18
15	B5	H VIP B - H Infantil B - D Senior B D Juvenil B - D Militar B	1.610	40	16
16	B6	D VIP B - D Veterano B - D Infantil B	1.480	37	16
17	N1	H Adulto N - H Master N	1.450	22	15
18	N2	H Senior N - H Junior N - HN3 D Adulto N - D Master N	1.310	20	13
19	N3	H Veterano N - H Juvenil N - HN2 D Senior N - D Junior N - H Estudante N H Desbravador N - DN3	1.130	20	12
20	N4	H VIP N - H Infantil N - HN1 - D VIP N D Veterano N - D Juvenil N - D Infantil N DN2 - DN1 - D Estudante N - D Desbravador N	1.070	20	11

- **Percurso Longo** (distância considerada na linha reta e desnível calculado na melhor rota)

Grupo	Percurso	Categorias	Escala 1:10.000		
			Dist (m)	Desn	Pontos
1	E1	H Adulto E	8.460	275	23
2	E2	D Adulto E - H Junior E	6.420	225	18
3	E3	H Juvenil E - D Junior E - D Juvenil E	6.010	185	18
4	A1	H Adulto A	7.000	190	24
5	A2	H Master A	6.450	200	20
6	A3	H Senior A - H Junior A	5.500	180	20
11	B1	H Adulto B	5.990	180	21
12	B2	H Master B - H Junior B	5.870	155	21
13	B3	H Senior B - D Adulto B	5.390	160	19

Grupo	Percurso	Categorias	Escala 1:7.500		
			Dist (m)	Desn	Pontos
7	A4	H Veterano A - D Adulto A	4.710	115	20
8	A5	H VIP A - D Master A - D Junior A	4.520	110	20
9	A6	H Juvenil A - D Senior A - D Veterano A	4.500	135	20
10	A7	D VIP A - D Juvenil A	3.850	110	16
14	B4	H Veterano B - H Juvenil B - D Master B D Junior B - H Militar B - Aberto	4.490	110	16
15	B5	H VIP B - H Infantil B - D Senior B D Juvenil B - D Militar B	4.190	110	16
16	B6	D VIP B - D Veterano B - D Infantil B	3.710	95	15
17	N1	H Adulto N - H Master N	3.560	70	15
18	N2	H Senior N - H Junior N - HN3 D Adulto N - D Master N	3.100	60	12
19	N3	H Veterano N - H Juvenil N - HN2 D Senior N - D Junior N - H Estudante N H Desbravador N - DN3	3.040	60	13
20	N4	H VIP N - H Infantil N - HN1 - D VIP N D Veterano N - D Juvenil N - D Infantil N DN2 - DN1 - D Estudante N - D Desbravador N	2.840	50	12
21	C1	H Centenário B	4.580	115	18
22	C2	D Centenário B - Convidados	4.500	105	17

ACAMPAMENTO, HOSPEDAGEM E ALOJAMENTO

- 1. Acampamento no local do evento:

- o ACAMPAMENTO NA SEDE CAMPESTRE DO GSSGS: área de camping, churrasqueiras, banheiro Masc/Fem (chuveiro quente); reservas com José Renato (jrpe1968@gmail.com), (55) 99939 4290; valor R\$ 5,00 por pessoa (uso energia elétrica).



- ALOJAMENTO NAS UNIDADES MILITARES: para equipes militares da área da Brigada, conforme Plano de Hospedagem da 1ª Brigada de Cavalaria Mecanizada. Para equipes de fora da área da Brigada, através de contato direto com as OM da Guarnição.
- ACAMPAMENTO NA SEDE DA REIUNA: para equipes militares (com seus próprios meios), banheiro Masc/Fem; reservas com o Esquadrão Comando da 1ª Brigada de Cavalaria Mecanizada (55) 3251 2777 – R 262.
- **2. Hospedagem em Santiago:**
 - SELTON HOTEL: Rua Silveira Martins nº 1066, Bairro Centro, telefone: (055) 3251 2244;
 - SÃO JOÃO PALACE HOTEL: BR 287 Km 398, telefone: (055) 3251 4200;
 - HOTEL GLÓRIA: Rua: Sete de Setembro nº 455, Bairro: Centro, telefone: (055) 3251 1503;
 - HOTEL VIERO: Rua: Pinheiro Machado nº 2010, Bairro: Centro, telefone: (055) 3251 1115
 - HOTEL VILA RICA: Avenida Getúlio Vargas nº 1683, Bairro: Centro, telefone: (055)3251 2766/2671; e
 - HOTEL DE TRÂNSITO (somente para militares): Rua: Dr Rivota nº 426/522, Bairro: Centro, telefone: (055) 3251 2277 - ramais 261/257.

▣ DISTÂNCIAS DE SANTIAGO (aproximadamente)


Cidade	Partindo de ... / Tempo viagem até local competição	Distância
Porto Alegre	BR 290 e 287 - 6 horas 40 minutos	470 Km
Livramento	BR 158, RS 640 e BR 287, - 3 horas e 55 minutos	280 Km
São Borja	BR 287 - 1 hora e 40 minutos	124 Km
Santa Maria	BR 287 - 2 horas e 25 minutos	167 Km
Santa Rosa	RS 165 e 168 - 2 horas e 40 minutos	180 Km
Cachoeira do Sul	BR 153 e 287 - 4 horas e 10 minutos	291 Km
Cruz Alta	RS 342, 177 e BR 287 - 3 horas	220 Km
Santo Ângelo	RS 344, BR 285 e RS 168 - 2 horas e 5 minutos	160 Km
Ijuí	RS 177 e BR 287 - 2 horas e 15 minutos	175 Km
Santa Cruz do Sul	BR 287 - 4 horas e 20 minutos	307 Km
São Gabriel	BR 290, RS 640 e BR 287 - 3 horas e 20 minutos	232 Km
Alegrete	RS 177 e BR 287 - 2 horas e 15 minutos	149 Km
Uruguaiana	BR 285 e BR 287 - 4 horas	304 Km

▣ TELEFONES ÚTEIS

- Polícia Rod Federal: (55) 3251 2639
- Hospital de Caridade: (55) 3251 2770
- Brigada Militar: (55) 3251 2700/190
- Bombeiros: (55) 3251 1324/1195/193
- Polícia Rod Estadual: (55) 3251 4041
- Hospital Militar: (55) 3251 2888
- Pronto Socorro: (55) 3251 4115
- Delegacia de Polícia: (55) 3251 2810

Santiago-RS, 26 de fevereiro de 2022.


José Nilton Silva Vargas
 Árbitro do evento


Jocemar Riva
 Presidente do COS

REALIZAÇÃO



PATROCÍNIO



APOIO



ANEXO 1 – CROQUI DE ACESSO




XXIX CAMPEONATO GAÚCHO DE ORIENTAÇÃO

1ª Etapa
Santiago-RS

19 e 20
de março
de 2022

 orientacao.santiago

 orientacao_santiago

Sede
Campestre
GSSGS

Complexo
de Instrução
Invernada
Reiuna

Legenda:

- 1 - Estacionamento carros
- 2 - Estacionamento ônibus
- 3 - Estacionamento Vtr Mil
- 4 - Estacionamento autoridades
- 5 - Estacionamento alternativo
- 6 - Acampamento militares
- 7 - Posto de banho
- 8 - Almoço
- 9 - Posto médico
- 10 - Secretaria
- 11 - Área aquecimento
- 12 - Partida
- 13 - Chegada
- 14 - Balizamentos
- 15 - Área descanso atletas
- 16 - Assistência
- 17 - Autoridades
- 18 - Banheiros (Masc/Fem)
- 19 - Banheiro (Masc)
- 20 - Bar / Lancheria
- 21 - Área de Camping GSSGS
Churrasqueiras

